

INFORME DE RIESGOS ESTATALES

Fecha: 16/03/2026

Semana N°11

Coordinación de Vigilancia Epidemiológica

Monitoreo de Medios

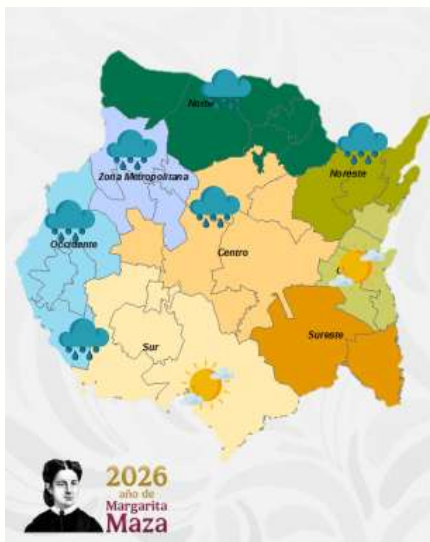
Reporte de eventos:

Amenaza	Tema	Medio	Resumen	Liga	Prioridad	Verificación
Físico-Químico	Aumentan incendios en Cuautla	El Sol de Cuautla	En los primeros dos meses del año, los incendios de pastizales crecieron 30%, de acuerdo con reportes de Bomberos de Cuautla.	https://x.com/elsoldecuautla/status/2033219170113085719?s=48&t=22XtWi21Y4q6avBp2Y7PhA	Bajo	Ratificado
Sanitario	Problemas en el hogar influye en la salud mental de estudiantes en Morelos	Noticias Cuautla	Mencionó que han detectado problemas de salud mental en algunos y es consecuencia de la baja de rendimiento escolar. El líder del magisterio subrayó que es más común la baja de rendimiento escolar por problemas o violencia en el hogar.	https://www.noticiasdecuautla.mx/detectan-alumnos-de-nivel-basico-con-problemas-de-salud-mental/	Bajo	Ratificado
hidrometeorológico	Conagua reporta niveles altos en presas de Morelos; algunas superan el 90%	El Sol de Cuautla	Las presas de Morelos registran un almacenamiento promedio de 63.42 por ciento al inicio de la temporada de estiaje, según el monitoreo de Conagua	https://oem.com.mx/elsoldecuautla/local/presas-de-morelos-superan-63-por-ciento-de-llenado-pese-al-inicio-del-estiaje-28949473	Bajo	Ratificado

Fuente: Vigilancia Epidemiológica Basada en Eventos (VBE) mediante el monitoreo de cualquier medio de comunicación locales y nacionales.

Pronóstico Meteorológicos y Temperaturas

Cielo nublado durante el día, con chubascos. Por la mañana, ambiente frío a fresco en la región, con bancos de niebla en zonas altas. Durante la tarde, ambiente caluroso. Viento de 30 a 40 km/h con rachas de 30 a 50 km/h.



Municipio	Tem. Máx (°C)	Tem. Min (°C)	Precipitación (mm)	Municipio	Tem. Máx (°C)	Tem. Min (°C)	Precipitación (mm)
Amacuzac	35	14	0.1 a 5	Puerto de Ixtla	35	13	0.1 a 5
Atlahuacan	31	13	Sin lluvia	Temixco	31	15	0.1 a 5
Axochiapan	38	15	Sin lluvia	Tepalcingo	35	15	Sin lluvia
Ayala	31	14	Sin lluvia	Tepoztlán	33	12	5 a 25
Coatetelco	35	15	Sin lluvia	Tetecala	36	13	Sin lluvia
Coatlán del Río	34	14	0.1 a 5	Tetela del Volcán	28	11	0.1 a 5
Cuautla	32	16	Sin lluvia	Tlalnepantla	23	6	0.1 a 5
Cuernavaca	31	14	0.1 a 5	Tlaltizapán	37	14	Sin lluvia
Emiliano Zapata	32	14	Sin lluvia	Tlaquiltenango	38	14	Sin lluvia
Hueyapan	28	11	0.1 a 5	Tlayacapan	28	12	0.1 a 5
Huitzilac	24	6	5 a 25	Totolapan	27	13	0.1 a 5
Jantetelco	32	14	Sin lluvia	Xochitepec	33	13	Sin lluvia
Jutepec	31	16	0.1 a 5	Xoxocotla	36	15	Sin lluvia
Jojutla	39	14	0.1 a 5	Yautepec	33	13	0.1 a 5
Jonacatepec	33	15	Sin lluvia	Yecapixtla	31	14	0.1 a 5
Mazatepec	36	13	Sin lluvia	Zacatepec	37	16	Sin lluvia
Miacatlán	36	15	0.1 a 5	Zacualpan	26	13	Sin lluvia
Ocuituco	29	11	0.1 a 5				

Fuente: Servicio Meteorológico Nacional de México, CONAGUA. <https://x.com/ConaguaOCB> y <https://proteccioncivil.morelos.gob.mx/>

INFORME DE RIESGOS ESTATALES

Fecha: 16/03/2026

Semana N°11

Coordinación de Vigilancia Epidemiológica

Actividad Geológica

Reporte del monitoreo del Cenapred al volcán Popocatepetl 15 marzo de 2026 11:00 h (marzo 15, 17:00 GMT)

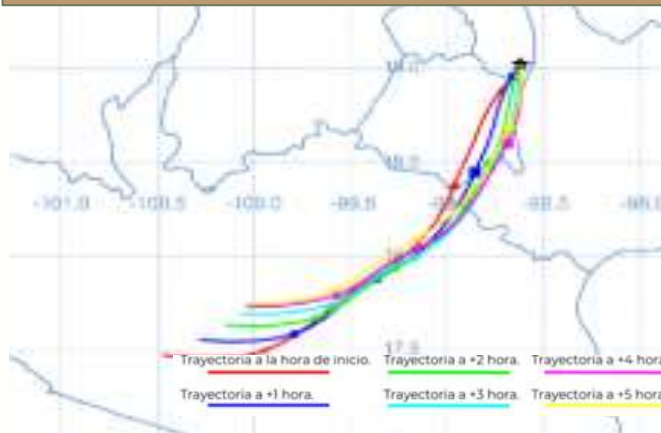
Actividad de las últimas 24 horas. **Se detectaron 10 exhalaciones de baja intensidad**, acompañadas de vapor de agua y gases volcánicos. **Se contabilizaron 47 minutos de tremor armónico** de baja amplitud y armónico. Durante la mañana y al momento de este reporte se observa una emisión continua de vapor de agua y gases volcánicos en dirección oeste-suroeste (OSO).

El Semáforo de Alerta Volcánica del Popocatepetl se encuentra en **Amarillo Fase 2**.

*El Cenapred exhorta a **NO ACERCARSE al volcán y sobre todo al cráter, por el peligro que implica la caída de fragmentos incandescentes.***

Fuente: Servicio Sismológico Nacional, UNAM. / Centro nacional de Prevención de Desastres (CENAPRED)-SEGOB, SENEAM-SCT y NOAA

Pronóstico de caída de ceniza



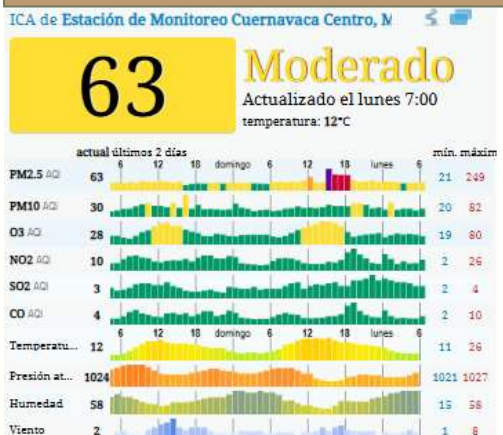
Sin reporte de caída de ceniza

Sismos

En las últimas 24 horas **No se registró sismo superior a 5.0 grados de magnitud** que por su cercanía pudiese afectar al Estado de Morelos.

Fuente: Servicio Sismológico Nacional: <https://x.com/S+ismologicoMX>.

Calidad del aire



Acerca de los niveles de calidad del aire

No se anticipan impactos a la salud cuando la calidad del aire se encuentra en este intervalo.

Las personas extraordinariamente sensibles deben considerar limitación de los esfuerzos físicos excesivos y prolongados al aire libre

Los niños y adultos activos, y personas con enfermedades respiratorias tales como el asma, deben evitar los esfuerzos físicos excesivos y prolongados al aire libre.

Fuente: Sistema Nacional de Información de la Calidad del Aire <https://sinaica.inecc.gob.mx/index.php> y Contaminación del aire del mundo: Índice de calidad del aire en tiempo real <https://waqi.info/es/>

INFORME DE RIESGOS ESTATALES

Fecha: 16/03/2026

Semana N°11

Coordinación de Vigilancia Epidemiológica

Monitoreo Epidemiológico

Red Negativa: Hasta la elaboración de este reporte, no se cuenta con ninguna notificación inmediata de cualquier enfermedad sujeta a vigilancia epidemiológica en las 3 Jurisdicciones Sanitarias

Fuente: Vigilancia Epidemiológica Basada en Indicadores (VEBI) de información en salud, responsables estatales de programas y Jurisdicciones Sanitarias.

Reporte de afectaciones

Sin afectaciones

Hasta la elaboración de este informe, no se cuenta con alguna notificación que requiera la participación de Salud, se continua pendiente del monitoreo.

Fuente: Notificación de Cuerpos de Emergencia en los Municipios, Jurisdicciones Sanitarias y UEyD

Corte de información: 06:00 am